



## Chile z Atacama, Boliwia, Peru 16 dni

*Santiago de Chile, Vina del Mar, Valparaiso, Calama, San Pedro de Atacama, Hito Cajon, Ojo de Pedriz, San Pedro de Quemez, Salar de Uyuni, Colchani, La Paz, Copacabana, Puno, Cusco, Aguas Calientes, Machu Picchu, Lima*

### Program wycieczki


#### 1 dzień Wylot z Warszawy

Spotkanie z pilotem i grupą na lotnisku Chopina w Warszawie. Przelot do Santiago de Chile z przesiadką.

#### 2 dzień Santiago de Chile 1

Przylot do **Santiago de Chile** – kulturalnej, politycznej i finansowej stolicy Chile. Wizyta na **placu Konstytucji**, gdzie znajduje się **Pałac de la Moneda**, obecnie siedziba rządu. Od placu odchodzi główna ulica miasta zwana **Alameda**. Jeśli pogoda dopisze ze **wzgórza Santa Lucia** zobaczymy piękną panoramę miasta na tle Andów. Zwiedzanie zakończymy na Placu Broni (**Plaza de Armas**), w najstarszej części miasta. Przy placu podziwiać można barokowo-klasycystyczną **katedrę Wniebowzięcia Najświętszej Marii Panny**, **Pałac Arcybiskupi**, **budynek Poczty Głównej** oraz **Pałac Gubernatora**. Nocleg w Santiago de Chile.

#### 3 dzień Santiago de Chile / Vina del Mar / Valparaiso 2

Jednodniowa wycieczka do **Valparaiso** , uznawanej za jedną z najwspanialszych nadmorskich miejscowości wypoczynkowych w Chile. Valparaiso to również ulubione miasto chilijskiego noblisty Pablo Nerudy i od niedawna stolica chilijskiego street artu. Popołudniem przejazd do **Vina del Mar** – miasta ogrodu, znanego morskiego kurortu. Nocleg w Santiago.

#### 4 dzień Santiago de Chile / Calama / San Pedro de Atacama 2

Przelot do **Calama**. Przejazd w kierunku **San Pedro de Atacama** (ok. 120 km, 1,5 godz.), punktu wypadowego na **Pustynię Atacama**, najsuchsze niepolarne miejsce na ziemi. Miasto położone jest na wysokości 2400 m n.p.m. a górujący nad nim wulkan Licancabur zapewnia piękne widoki. Popołudniem udamy się do dwóch dolin: **Doliny Księżycowej** i **Doliny Śmierci**. Powrót i nocleg w San Pedro de Atacama.

#### 5 dzień San Pedro de Atacama 2

Pierwszym punktem podróży przez pustynię będą pozostałości **Pukara de Quitor**, strategicznie położonej niegdyś twierdzy z XII w. Odwiedzimy również **Wąwóz Diabła**, którego pionowe skały robią ogromne wrażenie a drogą przez wąwóz dotrzemy również do **Catarpe**, położonego w pięknej zielonej dolinie. Przemierzając pustynię zatrzymamy się również w niewielkim miasteczku **Toconao**, zamieszkiwanym przez Indian Atacameños. Prowadzą oni sklepy z licznymi wyrobami rzemieślniczymi, m.in. z wełny alpaka. Zwieńczeniem tego dnia będzie **Salar de Atacama**, solnisko, będące równocześnie rezerwatem przyrody. Miejsce to wyjątkowo upodobały sobie m.in. flamingi. Powrót i nocleg w San Pedro de Atacama.

#### 6 dzień San Pedro de Atacama 2

Wczesnym rankiem przejazd w kierunku **gejzerów El Tatio**, jednej z największych atrakcji pustyni. Pole gejzerów znajduje się na wysokości 4200 m n.p.m., co oznacza, że są to jedne z najwyższych położonych gejzerów na świecie. Temperatura wody osiąga 86 stopni. Po śniadaniu, które zjemy na miejscu będzie okazja do gorących kąpeli. W drodze powrotnej przystanek przy **gorących źródłach Puritama**, gdzie zrelaksujemy się i odprężymy w jednym z ośmiu basenów. Wolne popołudnie będzie okazją do pożegnalnych zakupów pamiątek i przygotowania na atrakcje Boliwii. Nocleg w San Pedro de Atacama.

#### 7 dzień San Pedro de Atacama / Hito Cajon / Ojo de Perdiz 3

Przejazd w kierunku granicy z Boliwią do **Hito Cajon**, położonego w otoczeniu wulkanów Licancabur i Juriques. Zmienimy środek transportu na samochody terenowe i ruszymy w podróż przez **Altiplano**, drugi pod względem wielkości płaskowyż na świecie. Odwiedzimy dwa wysokogórskie jeziora: **Lagunę Blanca** i **Lagunę Verde**, gdzie woda przy podmuchach wiatru zmienia kolor. Przystanek przy **gejzerach Sol de Mañana** (gejzery Porannego Słońca) będzie okazją do obserwowania unikalnego spektaklu stworzonego przez naturę, czyli m.in. błotnych wulkanów. Przystanek na **Pustyni Salvadora Dali**, nazwanej tak ze względu na podobieństwo utrwalonego na obrazie krajobrazu oraz wizyta przy **Lagunie Colorada** – płytkim jeziorze, którego tafla mieni się licznymi kolorami. Przed przejazdem do hotelu krótki przystanek przy **Arbol de Piedra** – piaskowcowych ostańcach, z których najwyższy sięga kilku metrów, dlatego zwany jest również skalnym drzewem. Nocleg w Ojo de Perdiz.

#### 8 dzień Ojo de Perdiz / San Pedro de Quemez 3

Przejazd przez boliwijski **płaskowyż Altiplano**, w którego krajobrazie dominują kolorowe laguny, aktywne wulkany, solniska i piaszczyste wydmy. Zatrzymamy się m.in. w **punkcie widokowym na wulkan Ollagüe**. Tego dnia odwiedzimy również słynne **lagunas altiplanicas** czyli solne jeziora, mieniające się feriami barw: **laguna Honda**, **laguna Cañapa**, **laguna Hedionda** oraz **laguna Chiarkhota**. Okolice jezior zamieszkują liczne gatunki ptactwa, m.in.: gęsi, mewy oraz słynne flamingi krótkodziobe. Przed przejazdem do hotelu odwiedzimy również niewielką ale ciekawą **jaskinię Grutas de las Galaxias**, gdzie natura stworzyła misterne skalne konstrukcje. Nocleg w San Pedro de Quemez lub okolicach.

#### 9 dzień San Pedro de Quemez / Salar de Uyuni / Colchani 3

Wizyta na terenie **Salar de Uyuni**, największym solnisku świata i równocześnie jednym z najciekawszych pod względem geograficznym miejsc w Ameryce Południowej. **Lunch w formie pikniku** na terenie pustyni solnej. Przystanek w **Colchani**, niewielkim miasteczku, prawie w całości funkcjonującym dzięki przetwórstwu soli. Nocleg w Colchani lub okolicach.


### 10 dzień Salar de Uyuni / La Paz

Przelot do **La Paz**. Podczas zwiedzania zatrzymamy się m.in. na **placu Murillo**, przy którym stoi **katedra metropolitalna**, zobaczymy również **kościół San Francisco** a spacer zakończymy na **markecie czarownic**, gdzie nabyć można wszelkie możliwe specyfiki używane w tradycyjnej medycynie. Udamy się również do **Doliny Księżycowej**, położonej 10 km od miasta a dającej okazję poznać zróżnicowanie tej części Boliwii. W Dolinie formacje skalne mienią się różnymi kolorami a w dali rozciąga się widok na pokryte zabudowaniami La Paz wzgórze. Podczas zwiedzania samego miasta skorzystamy z jednej z **teleférico**, wygodnych kolejek linowych. Kolacja z **pokazem tradycyjnego folkloru boliwijskiego**. Nocleg w La Paz.

### 11 dzień La Paz / jezioro Titicaca / Copacabana / Wyspa Słońca / Puno

Przejazd do **Copacabany**, położonego nad brzegiem **jeziora Titicaca** sanktuarium maryjnego. Łodziami motorowymi udamy się na **wyspę Słońca**. Spacer po wyspie, gdzie według legend narodził się bóg Viracocha oraz pierwsi Inkowie. Odwiedzimy słynne **inkaskie schody**, prowadzące do miejscowości Yumani oraz znajdującą się na ich szczycie **inkaską fontannę**, znaną jako źródło nieustannej młodości. Przejazd do **Puno**, przy granicy boliwijsko-peruwiańskiej, już na terenie Peru. Nocleg w Puno.

### 12 dzień Puno / Andahuaylillas / Cusco


Przejazd w stronę **Cusco**  (390 km, ok. 7 godz.) przez **przełęcz La Raya** (4338 m n.p.m.). Przełęcz La Raya stanowi równocześnie granicę między boliwijskim Altiplano a Andami, ten dzień będzie więc obfitował w atrakcje widokowe. Podczas wycieczki przejedziemy przez kilka **andyjskich wsi**, m.in. **Urcos**, **San Pedro** oraz **Tinta** a także przez niewielkie miasteczko **Andahuaylillas**, gdzie barokowy kościół ze względu na swe freski zwany jest **Kaplicą Sykstyńską Andów**. Popołudniem dojedziemy już do Cusco, stolicy dawnego imperium Inków, miasta położonego na wysokości 3300 m n.p.m. Nocleg w Cusco.

### 13 dzień Cusco / Ollanta / Aguas Calientes


Cusco wpisane na listę Światowego Dziedzictwa UNESCO nosi dumne miano kulturalnej stolicy Peru. Podczas zwiedzania miasta zatrzymamy się m.in. w **Kenko** – ruinach religijnego sanktuarium oraz w **Sacsayhuaman**, twierdzy, która miała chronić Cusco przed najazdem z zewnątrz. Przystanek na głównym placu miasta **Plaza de Armas**, gdzie znajduje się słynna **katedra**. Zwiedzanie **Coricancha** – świątyni Słońca, poświęconej najwyższym bogom inkaskiego panteonu. Popołudniem przejazd na stację kolejową Ollanta i przejazd pociągiem do Aguas Calientes. Nocleg w Aguas Calientes.

*UWAGA: Tego dnia bagaże główne zostaną zdeponowane w hotelu w Cusco. Do Aguas Calientes należy zapakować się w podręczny bagaż.*

### 14 dzień Aguas Calientes / Machu Picchu / Ollanta / Cusco

Zwiedzanie **Machu Picchu** , jednego z najważniejszych zabytków świata, którego powstanie, trwanie i w końcu upadek do dziś stanowi temat badań archeologów. Położone na wysokości 2400 m n.p.m. ruiny miasta Inków dla świata zachodniego odkrył w 1911 r. Hiram Bingham, amerykański uczoney. Przejazd na stację kolejową Ollanta i powrót do Cusco. Nocleg w Cusco.

### 15 dzień Cusco / Lima

Transfer na lotnisko i przelot do **Limy** , stolicy Peru. Półdniowe zwiedzanie Limy, podczas którego zobaczymy m.in. **kościół św. Franciszka** oraz plac główny miasta (**Plaza de Armas**), przy którym znajduje się **katedra**, **Pałac Rządowy** i **Arcybiskupi** oraz nowoczesną **dzielnicę Miraflores** z parkiem miłości inspirowanym dekoracjami Gaudiego, która stała się chlubą mieszkańców. Po pojeździe kolacji wieczorny transfer na lotnisko i przelot do Warszawy z przesiadką.

### 16 dzień Powrót do Warszawy

 - miejsca wpisane przez UNESCO na listę Światowego Dziedzictwa Kulturowego i Naturalnego

Termin:	Symbol:	Cena od osoby:	Dopłata do pokoju 1 os.
07.03 - 22.03.2020	CHLUP-3/20	6580 PLN + 4120 USD*	995 USD*
07.11 - 22.11.2020	CHLUP-11/20	6580 PLN + 4120 USD*	995 USD*
06.03 - 21.03.2021	CHLUP-3/21	6580 PLN + 4280 USD*	995 USD*

\* Płatne w Polsce w USD lub równowartość w PLN według kursu sprzedaży USD w Pekao S.A. z dnia wpłaty.  
Ceny obowiązują dla grup min. 15 uczestników.

#### Cena obejmuje:

- Przelot na trasie Warszawa – Santiago de Chile i Lima – Warszawa z przesiadką oraz przeloty na trasach Santiago-Calama, Uyuni-La Paz.
- Transfery i przejazdy wg programu autokarem lub mikrobusem, wymienione w programie rejsy i wycieczki łodzią. Na terenie pustyni Salar de Uyuni transport samochodami terenowymi typu jeep. Przejazd pociągiem na trasie Ollanta-Aguas Calientes-Ollanta.
- Zakwaterowanie w hotelach \*\*\*\*/\*\*\* w pokojach 2-os. z łazienką i klimatyzacją.
- Bilety wstępu do obiektów wymienionych w programie.
- Opiekę polskiego pilota na całej trasie wycieczki i lokalnych przewodników w czasie zwiedzania.
- Posiłki (ilość wskazuje cyfra w ikonke przy każdym dniu programu).
- Ubezpieczenie KLiA (w tym ryzyko powikłań i zaostrzeń chorób przewlekłych), NNW i bagażu.
- Oplaty lotniskowe oraz opłaty za wystawienie biletów.
- Oplatę na Turystyczny Fundusz Gwarancyjny.
- Podatek VAT.

#### Cena nie obejmuje:

- Napojów do posiłków i dodatkowych posiłków.
- Napiwków dla lokalnych przewodników i kierowców (80 USD, płatne w Chile).
- Udziału w wycieczkach i zajęciach fakultatywnych nie objętych programem zwiedzania.
- Ewentualnych opłat za fotografowanie i filmowanie.
- Usług tragarzy na lotniskach i w hotelach.

#### Wymagania dot. paszportu RP:

Paszport musi być ważny minimum 6 miesięcy od daty wyjazdu oraz posiadać co najmniej 1 wolną stronę.

Osoby podróżujące z paszportem RP do Chile, Boliwii i Peru w celach turystycznych obowiązują porozumienie o zniesieniu obowiązku wizowego.

Kolejność realizacji programu zwiedzania może ulec zmianie.