


2 TRASY WG REGIONÓW



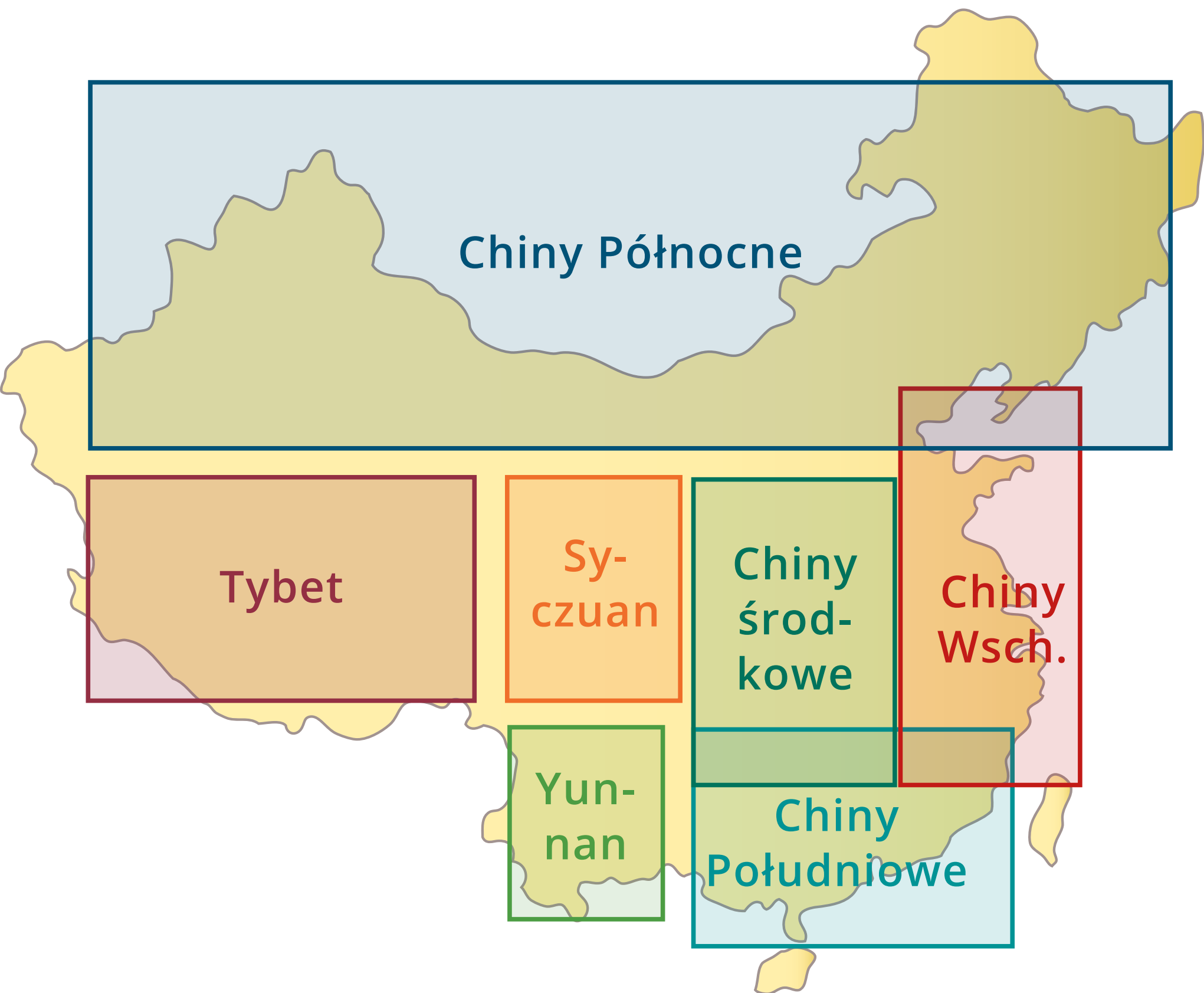
Chiny
60 tras
13 miast



ET Poland
BIURO PODRÓŻY

TRASY WG REGIONÓW

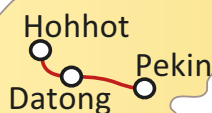
kliknij w region, aby do niego przejść



CHINY PÓŁNOCNE



Pekin-Datong-Hohhot



Hohhot
Datong
Pekin

Mongolia Wewnętrzna to może nie to samo, co Mongolia, ale daje jako takie poczucie ogromu i bezkresu stepów, na które można wyruszyć po drugiej stronie granicy. Datong z kolei to niepozorne miasto z mnóstwem spektakularnych atrakcji w bliskiej okolicy.

Co zobaczysz

Wiszący Klasztor

Okolo godziny jazdy od Datongu na zbiegu góry Hengshan w V w. n.e. powstał kompleks świątynny, zwany Wiszącym Klasztorem. Choć niewielki, jest niezwykle urokliwy, a biorąc pod uwagę jak udało się go zbudować ponad 15 wieków temu, to naprawdę robi efekt wow.

Świątynia Pięciu Wież

Jeden z najładniejszych budynków Hohhot, który warto odwiedzić ze względu na unikalny hinduski styl budowli oraz ponad 1500 wizerunków Buddy wykutych w ścianie.



Wskazówki

Obok Wiszącego Klasztoru, miejscem, które trzeba zobaczyć w Datong są groty Yungang. Znajdują się one dość blisko miasta. Można również wykupić wycieczkę, która w ciągu jednego dnia, z przerwą na lunch, zabierze nas w oba miejsca.

Stepy Xilamuren znajdują się ok. 2 godziny jazdy od Hohhot, warto więc zaplanować wizytę

tak, aby nie musieć wracać na noc do Hohhot i doświadczyć wszystkich atrakcji, które oferuje obecność na stepie.

Wiedz, że nocleg w jurcie, jaki oferuje sporo biur to naprawdę nocleg w betonowych budynkach stylizowanych na jurty.

Pekin-Pingyao-Taiyuan-góry Wutai



Niewielkie Pingyao zachwyci miłośników dawnej architektury Chin i klimatycznych noclegów. Nieczęsto można się bowiem pochwalić nocowaniem na *kangu*! Spacer po świątyniach gór Wutai polecamy z kolei każdemu zainteresowanemu buddyzmem, w szczególności tybetańskim odłamek - buddyzmem tantrycznym.

Co zobaczysz

Antyczne Pingyao

Poza samym miasteczkiem warte uwagi są również mury miejskie, określane jako jedne z najlepiej zachowanych murów miejskich z czasów dynastii Ming w Chinach. Spacer po 6-kilometrowych murach i spojrzenie na miasto z tej perspektywy będzie miłą odmianą.

Gdzie wieszano czerwone latarnie

W posiadłości rodziny Qiao, między Pingyao i Taiyuan kręcono jeden z najbardziej znanych chińskich filmów. Warto zobaczyć ten plan zdjęciowy.



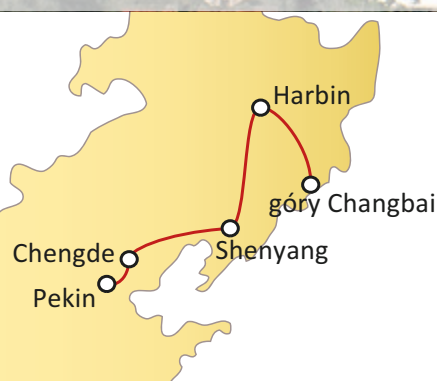
Wskazówki

Pingyao nie jest duże, ale należałoby poświęcić mu chociażby dwa dni. Po pierwsze, aby zajrzeć we wszystkie ciekawe zakamarki, a po drugie, aby spędzić noc w jednym z tradycyjnych guesthousów. Jeśli wybieriecie odpowiedni, będziecie mogli pochwalić się nocowaniem na *kangu*,

tradycyjnym łożu chińskim z podgrzewanym wnętrzem.

Bazą noclegową i wypadową pod górami Wutai jest niewielkie miasteczko Taihuai. Najlepiej tam właśnie znaleźć miejsce noclegowe.

Pekin-Chengde-Shenyang-Harbin-góry Changbai



Północ Chin jest surowa, dużo chłodniejsza niż południe. Ma i niebosiężne góry, i połacie bezludnych stepów. Polecamy ją każdemu, kogo interesują losy mniejszości: koreańskiej, rosyjskiej, ale i wielu Polaków, dla których Harbin stał się w pewnym momencie historii drugim domem.

Co zobaczysz

Harbin - mała Moskwa

Odwiedzany głównie w czasie dorocznego Festiwalu Rzeźb Lodowych podczas obchodów Nowego Roku, w pozostałe miesiące przyciągnie ciekawą rosyjską architekturą.

Wiecznie Białe Góry

Góry Changbai to jedno z najmniej znanych miejsc w Chinach wśród turystów zagranicznych. Legendarne miejsce urodzenia koreańskiego przywódcy Kim Dzong Ila przyciąga surowym pięknem i osobliwą lokalizacją, w bezpośredniej bliskości Korei Północnej.



Wskazówki

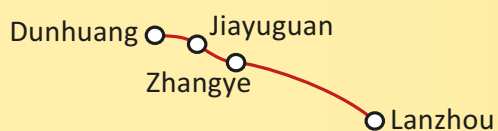
Ze względu na możliwe trudne warunki pogodowe, rezerwat gór Changbai otwarty jest dla zwiedzających tylko latem i wczesną jesienią.

Festiwal Rzeźb Lodowych w Harbinie to jedna z największych atrakcji, której można oczekiwać w zimowe miesiące. Gigantycz-

ne rzeźby co roku odwiedzają miliony turystów.

Chengde to prawdziwa ukryta perełka tej części Chin, a letni pałac chińskich cesarzy skradł już niejedno serce. Mała Potala niezmiennie zachwyca!

Lanzhou-Zhangye-Jiayuguan-Dunhuang



Jedwabny Szlak! To dwa słowa klucze potrzebne do opisanie tej trasy. Odwiedzisz tu starożytne miasta, zasypane piaskiem osady, Wielki Mur Chiński w nietypowej, bo niskiej i glinianej postaci, potężne forty i Tęczowe Góry, jedno z najbardziej niesamowitych miejsc w Chinach.

Co zobaczysz

Tęczowe Góry

Krajobraz Tęczowych Gór, czyli Danxia porównywany jest często z podobnymi formacjami w Peru. Te znajdują się dużo niżej, ale są równie fotogeniczne.

Gdzie zaczyna się chiński mur

Fragmenty Wielkiego Muru w okolicach Jiayuguan, tamtejsze muzeum Wielkiego Muru oraz monumentalny fort Jiayuguan to najdalej wysunięte na zachód twierdze broniące cesarstwa. Warto zapuścić się na rubieża, aby zrozumieć i docenić potęgę Państwa Środka i jego dokonania.



Wskazówki

Tęczowe Góry Danxia położone są w okolicach Zhangye. Wypad w góry będzie miłą jednodniową wycieczką. Po terenie można poruszać się autobusami lub pieszo, ale trzeba pamiętać, że jest to teren dość rozległy.

Nie wszystkie miejsca z tej trasy połączone są już siecią szybkiej kolei, dlatego warto przed podróżą rozpracować logistykę i sposoby poruszania się pomiędzy tymi, często oddalonymi od siebie punktami.

Xi'an-Lanzhou-Wuwei-Zhangye-Jiayuguan-Dunhuang-Turpan-Urumqi



Nieco rozbudowana wersja poprzedniej trasy. Jedwabny Szlak rozpoczynał się w Xi'an, warto więc również to miejsce włączyć do zwiedzania. Sięgał daleko na zachód, przecinając tereny zamieszkiwane dziś przez mniejszość muzułmańską - Ujgurów. Nie zdziw się więc, że chińskie świątynie zastąpią tu muzułmańskie meczety.

Co zobaczysz

Tajemnica groty nr 17

Wielka Gra mocarstw, która toczyła się na tych terenach w XIX w. znalazła odzwierciedlenie w archeologicznym wyścigu po skarby Jedwabnego Szlaku. Dunhuang, a w szczególności grotę 17 była zwieńczeniem marzeń o tych skarbach.

Niebiańskie Jezioro

Leżące ok. godzinę drogi od Urumqi jezioro to idealne miejsce na jednodniowy wypad. Można obejść jezioro na około nocując w kazachskiej jurcie. Kazachowie od stuleci zamieszkują te tereny, w ostatnim czasie trudniąc się m.in. wynajmem koni.



Wskazówki

Część tej trasy można będzie pokonać szybkim pociągiem, część niestety tylko pospiesznym. Dobrą opcją będą pociągi nocne, oszczędzamy wówczas czas i fundusze potrzebne na nocleg a dodatkowa przygoda zaliczona.

Groty w Dunhuang to jeden z najważniejszych i najlepiej strzeżonych zabytków Chin. Każdej grupie zwiedzających udostępnianych jest zaledwie kilka grot, w taki sposób, aby grupy wzajemnie nie przeszkadzały sobie w zwiedzaniu.

Urumqi-jeziro Sayram-Yining-Narat-Kuqa-Korla-Turpan



Kwintesencja Jedwabnego Szlaku! Podążając tą trasą zobaczysz rozległą pustynię Taklamakan, zasypane miasto Jiaohe, rozległe stepy Narat i legendarne Groty Tysiąca Buddów. Niespieszna, wręcz leniwa trasa dla osób, które ciekawi wątek Gry Mocarstw i tego, co naprawdę słyhać na rubieżach Państwa Środka.

Co zobaczysz

Kuqa

Nie zdziwilibyśmy się jeśli o Kuqa nigdy nie słyszeliście! Radzimy szybko nadrobić tę wiedzę. To stąd rozprzestrzenił się na Chiny buddyzm, to tu słynny mnich Xuanzang pokonał władcę miasta w debacie filozoficznej, to tu powstawało wiele potężnych klasztorów. W okolicy miasta czekają Groty Tysiąca Buddów, starożytne miasto Subashi i Wielki Kanion Tianshan.

Płonące Góry

Na drodze prowadzącej z Turpanu do grot Bezeklik warto zrobić przystanek, by podziwiać Płonące Góry.



Wskazówki

Jeśli masz nieco więcej czasu skieruj się z Kuqa na południe do Aksu i dalej do Kaszgaru. Będzie to ciekawe rozszerzenie wątków Jedwabnego Szlaku.

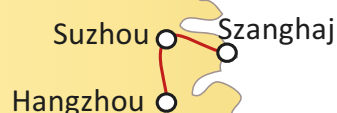
Pokonanie tej trasy wymagać będzie dobrej logistyki i wielu godzin spędzonych w autobusach lub samochodach.

Wiele miejsc jak np. jezioro Sayram pozbawionych jest infrastruktury. Nad jeziorem możliwy jest nocleg w jurcie lub w hotelu w pobliskim Yining.

CHINY WSCHODNIE



Szanghaj-Suzhou-Hangzhou



Klasyczna trasa i doskonała propozycja dla osób odwiedzających Szanghaj, a nie lubiących długich i uciążliwych podróży. Wszystkie trzy miasta są bardzo wygodnie połączone siecią szybkich kolei. Każde z nich jest inne, więc czeka Cię naprawdę moc atrakcji.

Co zobaczysz

Klasyczne ogrody Suzhou

Na terenie Suzhou pięć ogrodów zostało wpisanych na listę UNESCO, ale niegdyś znajdowało się ich w mieście kilkaset. Ze względu na popularność nie są one oazą ciszy i spokoju, ale polecamy je miłośnikom sztuki ogrodowej i unikalnej chińskiej architektury.

Jezioro Zachodnie

Rejs po Jeziorze Zachodnim to kultowa już atrakcja Hangzhou, ale okolice jeziora, świątynie i punkty widokowe można również zwiedzać pieszo, czy na rowerze.



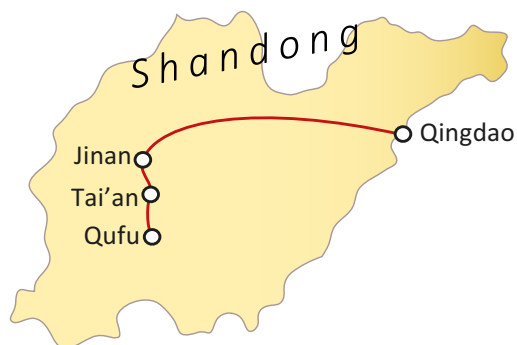
Wskazówki

Z Szanghaju szybkim pociągiem można się dostać zarówno do Suzhou, jak i do Hangzhou, jak również z Suzhou do Hangzhou. Polecamy nocleg w Suzhou lub w jednym z wodnych miast w okolicach. Jest ich sporo, z najpopularniejszych można wymienić chociażby Tongli, Wuzhen czy Luzhi.

Jedną z większych atrakcji Suzhou jest Tygrysie Wzgórze z krzywą pagodą. Można stamtąd zrobić miły spacer wzdłuż rzeki.

Będąc w Hangzhou warto zajrzeć do Longjing, gdzie znajduje się plantacja z najlepszą chińską zieloną herbatą - Smoczą Studnią.

Qingdao-Jinan-Tai'an-Qufu



Góra Tai to jedna z 5 świętych gór taoizmu. Prowadzące na nią 6666 stopni może wykończyć każdego, ale widoki z góry wynagradzają wszystko. Dodatkowa wizyta w Qufu, gdzie urodził się Konfucjusz będzie miłym akcentem. Nie ma na tej trasie miast molochów, ale to chyba tylko zaleta.

Co zobaczysz

Tsingtao z Qingdao

Jeśli ciekawi Cię, gdzie powstaje uznawane za najlepsze chińskie piwo to wycieczka do Qingdao, kolorowego portu położonego na półwyspie Shandong będzie dla Ciebie miłym odkryciem.

Góra cesarzy

Góra Tai odegrała w historii Chin niebagatelną rolę, dlatego, tak jak była kiedyś celem pielgrzymek cesarzy, tak teraz jest celem wycieczek turystów.

Miasto Konfucjusza

Miło jest podążać tymi samymi ścieżkami, którymi 2500 lat temu kroczył wielki mistrz.



Wskazówki

Duża część trasy pokryta jest już siecią szybkich pociągów, dlatego podróż jest wygodna i szybka.

Do podnóża góry Tai dostać się można z miasta Tai'an. Jest kilka sposobów dotarcia na szczyt góry, ale jako, że żaden nie jest

prosty i szybki, warto na górze spędzić choć jedną noc, aby zająrzeć do świątyń, pawilonów i zwyczajnie napawać się widokami i atmosferą.

Szanghaj-Suzhou-Wuxi-Nankin



Taka trasa będzie ciekawym i wyczerpującym połączeniem nowoczesności, reprezentowanej przez Szanghaj, klasyki wyrażającej się chociażby w aranżacji ogrodów w Suzhou i burzliwej historii, której świadkiem był wielokrotnie Nankin, czyli Południowa Stolica.

Co zobaczysz

Mury miejskie w Nankinie

Jest w Chinach kilka miejsc, gdzie mury miejskie robią naprawdę ogromne wrażenie i takim miejscem na pewno jest Nankin. W Nankinie zachowało się ich ponad 75% więc to naprawdę dużo, biorąc pod uwagę dramatyczną historię tego miasta.

Jedwab z Suzhou

To właśnie w Suzhou znajduje się jeden z największych zakładów produkujących jedwab, dlatego okazji do zakupu tkanin, kołder, chustek i setek innych pamiątek z jedwabiu będzie w Suzhou naprawdę sporo.



Wskazówki

Szybkie pociągi to zdecydowanie najwygodniejszy sposób przemieszczania się między miastami.

Mając nieco więcej czasu, można zatrzymać się jeszcze w Wuxi, niewielkim mieście pomiędzy Suzhou a Nankinem, zwanym

małym Szanghajem.

Jeśli zmęczy Cię gwar Nankinu, dobrym pomysłem będzie wycieczka w okoliczne Purpurowe Góry – Zijin Shan.

Hangzhou-Hongcun-Żółte Góry



Hangzhou
Hongcun
Żółte Góry

Gdybyśmy musieli wybrać tylko jedno widokowo piękne miejsce w Chinach, do którego trzeba pojechać, to takim miejscem byłyby Żółte Góry. To kwintesencja chińskiego krajobrazu - dramatyczne przełęcz, rosnące na pionowych klifach sosny i rozciągające się po horyzont morze chmur.

Co zobaczysz

Morze chmur w Żółtych Górach

Poza samymi górami, kilkusetmetrowymi przepaściami, roślinnością i znajdującymi się na trasie zabudowaniami sporą atrakcją są również morza chmur, które powodują, że same góry przybierają tajemniczy i dramatyczny charakter.

Filmowe wioski Hongcun i Nanping

Nieco na północ od Tunxi znajdują się dwie urokliwe miejscowości: Hongcun i Nanping. To gotowe plany filmowe, którymi z resztą nie raz już były.



Wskazówki

Bazą wypadową wycieczek w Żółte Góry jest niewielkie miasteczko Tunxi, znane również pod nazwą Huangshan, które ma urokliwą starówkę. W rejon Żółtych Gór dojechać można takśówką lub autobusem. Początek szlaku to najczęściej stacja kolejki, która prowadzi na szczyt.

W Żółtych Górach jest kilka hoteli, w których można spędzić noc. Bardzo polecamy to miejsce, bo wschód słońca ma tam wyjątkowo spektakularny charakter.

Pekin-Luoyang-Xi'an-Kaifeng-Nankin-Suzhou-Szanghaj



Trasa dla miłośników miast i historii. Podążając nią, zaopatrzyć się w książki historyczne, bowiem okazji do pogłębienia wiedzy o dziejach Państwa Środka będzie na tej trasie mnóstwo. Nie wspominając o ilości atrakcji i wrażeń, które czekają każdego dnia.

Co zobaczysz

Legendarny klasztor Szaolin

Choć trzeba przyznać, że legenda klasztoru Szaolin jest większa niż jego rzeczywisty urok, to miejsce spodoba się każdemu, kogo ciekawi legenda *kong fu* i odpowiedź na pytanie jak brzmi klaśnięcie jednej dłoni.

Stolice Chin

Każde z miast na tej trasie było w pewnym okresie swojego istnienia stolicą lokalnego królestwa lub dynastii chińskiej. Historia każdego z nich niesie więc ze sobą mnóstwo legend, ciekawych postaci i ważnych wydarzeń.



Wskazówki

Znaczącą część tej trasy pokonasz podróżując szybkimi pociągami. To najwygodniejszy środek transportu między tymi miejscami.

Podróż do klasztoru Szaolin zajmie ok. 2 godzin jazdy z Luoyan-

gu. Choć jest to spory kompleks to równocześnie sam klasztor jest dość niewielki, dlatego wizytę w nim warto połączyć z wizytą w jednej z lokalnych szkół walki.

CHINY POŁUDNIOWE



Kanton-Foshan-Kaiping-Dongguan-Nanshe



Podróż przez południe Chin będzie ciekawa dla osób chcących poznać źródła obecnego bogactwa Chin, zajrzeć za fasadę nowoczesności, by zobaczyć jak przenika ją tradycja. Wycieczkę można połączyć z planami biznesowymi, bowiem nie zapominajmy, że podróżujemy po terenach największej fabryki świata.

Co zobaczysz

Wieże *diaolou* w Kaiping

To ziszczenie śmiałego snu lokalnych architektów o połączeniu chińskiego i zachodniego stylu budownictwa. Strażniczo-mieszkalne wieże są wizytówką regionu.



Smocze piece w Foshan

Poza przepiękną Świątynią Przodków warto zobaczyć w Foshan Starożytny Piec Nanfeng. Dodajmy, że cały czas czynny!

Wieś Nanshe

Kilkusetletnie domostwa i uliczki w otoczeniu szklanej i betonowej współczesności.

Wskazówki

Do Kaiping najwygodniej dojechać autobusem, do Foshan prowadzi jedna z linii kantońskiego metra.

Foshan to znany ośrodek ceramiki. Poza zwiedzaniem warto na miejscu zaopatrzyć się w piękne pamiątki.

Jako, że specjały kuchni kantońskiej czekają w tym regionie na każdym kroku, warto z tego korzystać i delektować się smakami najslynniejszej kuchni na świecie.



Shenzhen-Hongkong-Makau



Klasyczny złoty trójkąt w wykonaniu chińskim. To również podróż przez 3 odmienne regiony, 3 odmienne języki i 3 różne kultury prawne. Podróżowanie po tym regionie jest tak proste, że można odnieść wrażenie, że granice nie istnieją, a jednak paszport będzie potrzebny za każdym razem, kiedy będziemy się przemieszczać między miastami.

Co zobaczysz

Legendarny prom Star Ferry

Zatokę Wiktorii pokonać można na kilka sposobów, ale najlepszym jest 10 minutowy rejs z przystanku Kowloon do Central. Promy Star Ferry kursują kilka razy na godzinę.

Okna Shenzhen

Jeśli chcesz w jednym miejscu zobaczyć Wieżę Eiffla i egipskie piramidy, to odwiedź park tematyczny "Windows of the World" w Shenzhen.

Kasyna Makau

Jeśli masz do przegrania kilka juanów lub dolarów, zajrzyj do jednego z kasyn. Otwarte są 24 godziny na dobę.



Wskazówki

Należy pamiętać, że Hongkong i Makau to specjalne regiony administracyjne. W obu obywatele RP mogą przebywać do 90 dni bez wizy. Shenzhen leży na terenie ChRL, więc by odwiedzić to miasto, potrzebna jest wiza chińska. Pamiętajmy, że jeśli naszą bazą jest Shenzhen i tylko jedziemy zwiedzić Hongkongu i Ma-

kau, to aby wrócić do Shenzhen potrzebna będzie nowa wiza. Dlatego najlepiej od razu postarać się o wizę 2-krotnego wjazdu.

Nowy most między Hongkongiem a Makau tworzy nowe możliwości podróży między tymi regionami.

Xiamen-Nanjing-Yongding



Okrągłe gliniane domy ludu Hakka, zwane *tulou* to wizytówka tego regionu i perełka architektoniczna Państwa Środka. Wznoszone na planie koła lub kwadratu były w stanie pomieścić nawet kilkuset mieszkańców. I nadal mieszczą, bo *tulou* to nie relikty przeszłości, a żywe wciąż centra społeczności.

Co zobaczysz

Gliniane *tulou*

Ten typ budownictwa znajdziemy głównie na terenie prowincji Fujian. Największe domostwa dochodziły nawet do 80 m średnicy. Odwiedzając którąś z wsi tego regionu można zbliżyć się do tych dawnych, choć żywych wciąż Chin.

Żeglarskie Xiamen

Jest kilka takich miast w Chinach, które można polubić od pierwszego wejrzenia i Xiamen jest jednym z nich. Może sprawiają to długie nadmorskie plaże, bliskość spokojnej wyspy Gulang Yu, a może doskonała kuchnia?



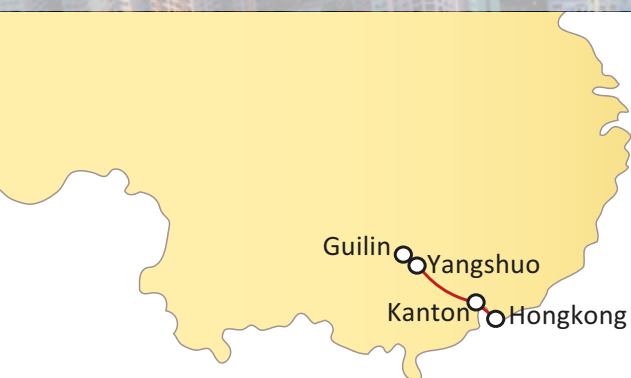
Wskazówki

Choć Yongding to nazwa jednego z większych miast regionu, gdzie znajdziemy domostwa *tulou*, jest też czasem zamienne stosowane na określenie wsi Hongkeng, gdzie znajdziemy spore nagromadzenie *tulou*. Inne wsie, do których możemy się udać, taksówką lub lokalnym

autobusem to Gaobei czy Chuxi.

Będąc w Xiamen i szukając wytchnienia warto wybrać się promem na wyspę Gulang Yu, gdzie znajduje się również ciekawe oceanarium – Xiamen Underwater World.

Hongkong-Kanton-Guilin-Yangshuo



Rozbudowa siatki szybkich pociągów stworzyła zupełnie nowe możliwości i w przypadku tej trasy umożliwiła dotarcie z Hongkongu do Yangshuo wygodnie w jeden dzień. Będąc w Hongkongu warto z tego skorzystać. Widoki z pociągu są niesamowite!

Co zobaczysz

**Z wieku XXI
w wiek XIX**

Jeśli zdarzy Ci się przemieścić z Hongkongu do Yangshuo jednego dnia, możesz przeżyć szok. Okolice Yangshuo to typowo wiejski krajobraz z polami ryżowymi i często jeszcze bawołami zaprzęgniętymi do pług.

Tęczowe stalaktyty Jaskini Trzcinowego Fletu

Kryjąca się niedaleko centrum Guilin jaskinia, choć sztucznie oświetlona wszystkimi możliwymi kolorami tęczy robi imponujące wrażenie wielkością i pięknem.



Wskazówki

Obszar krasowy prowincji Guangxi to niesamowite mogo-towe wzniesienia wśród wijących się wód. Miejsce przy oknie naprawdę się opłaci!

Pomiędzy Hongkongiem a Kantonem kursują dwa rodzaje pociągów, ale nie są

to pociągi szybkie. W Kantonie należy przejechać na Dworzec Wschodni, skąd odchodzą szybkie pociągi do Yangshuo i Guilin.

Jeśli mamy więcej czasu, warto skorzystać z kilkugodzinnego rejsu rzeką Li z Guilin do Yangshuo.



CT Poland
BIURO PODRÓŻY

Guilin-Longsheng-Sanjiang-Yangshuo



Trudno krótko opisać wszystkie wspaniałości, które można na tej trasie zobaczyć, ale spróbujemy: mogotowe wzniesienia okolic Yangshuo, tęczowa jaskinia w Guilin, architektoniczna perełka, czyli Most Wiatru i Deszczu w Chengyang i w końcu tarasy ryżowe w Longsheng.

Co zobaczysz

Tarasy Ryżowe Smoczego Grzbietu

Wymieniane jednym tchem obok tarasów w Yuanyang. Tarasy ryżowe w okolicach Longsheng zachwycają od lat, bez względu na porę roku. Najpiękniej wyglądają nawodnione w porze deszczowej.

Most Wiatru i Deszczu

Absolutna architektoniczna perełka, bodaj najczęściej fotografowany most w Chinach.

Kawiarnie Yangshuo

Wielu przyjechało do Yangshuo na jeden dzień i zostało do dziś. Uważaj! To miasto wciąga.



Wskazówki

Widokowy rejs rzeką Li z Guilin do Yangshuo to jedna z największych atrakcji Chin. Wszystkie statki rozpoczynają ok. 5 godzinny rejs rano i kończą wczesnym popołudniem w Yangshuo. Warto wcześniej zarezerwować bilety, bo rejsy w sezonie są oblegane.

Do Longsheng dotrzesz autobusem. Na parkingu należy przesiąść się w specjalne shuttle busy do wsi Ping'an lub do Dazhai. To dwie różne trasy.

Do wsi Ping'an czeka Cię ok. 40 minutowa piesza wycieczka.

CHINY ŚRODKOWE



Zhangjiajie-góry Tianmen

Zhangjiajie
8
góry Tianmen

Park Krajobrazowy Wulingyuan to takie miejsce, gdzie do głowy przychodzi tylko jedna myśl: dlaczego nie było mnie tu wcześniej?! Monumentalne, kryjące się wśród chmur szpikulce parku Zhangjiajie, czy zielone góry Tianmen to obowiązkowy punkt wizyty w prowincji Hunan.

Co zobaczysz

Góry jak z „Awatara”

Każdy, kto miał okazję zobaczyć smukłe skalne ostańce porośnięte zielenią i zawieszone wśród chmur, nie będzie miał wątpliwości, gdzie reżyser amerykańskiego hitu szukał inspiracji.

Brama do Nieba

Najdłuższa kolejka linowa świata prowadząca w g. Tianmen to tylko początek atrakcji i widoków zapierających dech.

Szklany most w Wielkim Kanionie

Tylko dla osób o mocnych nerwach! 530 metrów ekstremalnego spaceru!



Wskazówki

Obszar Krajobrazowy Wulingyuan dzieli się na kilka części, z których Zhangjiajie stanowi tylko fragment. Warto nań poświęcić minimum 1-2 dni bo atrakcji jest sporo. To m.in.: dolina Suoxi, Góry Tianzi i obszar Yangjiajie.

Zhangjiajie od gór Tianmen dzieli nieco ponad godzina jazdy.

Góry Tianzi i góry Tianmen, choć często mylone, nie są tym samym miejscem. Warto zobaczyć oba.

Do Zhangjiajie można dolecieć samolotem, planowane jest również doprowadzenie linii szybkiej kolei.

Xi'an-góry Hua-Luoyang



Jeśli szukacie ekstremalnych przeżyć i pięknych widoków, lubicie zmęczyć się, spociec i poczuć przyływ adrenaliny, to wyprawa w góry Hua będzie dla Was idealna. Góry Hua (Huashan) to jedne z pięciu świętych gór taoizmu, można tam też więc znaleźć okazję do medytacji i kontemplacji.

Co zobaczysz

Pięć szczytów góry Hua

Ze względu na swe kształty, przypominające kwiat lotosu góry Hua nazywane są również Kwiatowymi Górami. Pod względem krajobrazowym góry Hua nie mają sobie równych wśród pięciu pozostałych.

Terakotowi żołnierze

Terakotowa Armia to zdecydowanie jeden z najważniejszych zabytków Chin i obowiązkowy punkt wizyty w okolicach Xi'an.

Grotty Smoczej Bramy

Wycieczka do grot w okolicach Luoyangu zapewni moc atrakcji na cały dzień.



Wskazówki

Góry Hua znajdują się ok. 120 km od Xi'an. Ze względu na moc atrakcji i sporą liczbę miejsc do zobaczenia warto się tam wybrać na minimum 2 dni, choć liczba kolejek linowych pozwoli wiele zobaczyć również osobom, które na góry Hua przeznaczają tylko jeden dzień.

Zima i lato nie będą najlepszym okresem na wycieczkę w góry Hua, można być wówczas nie mile zaskoczonym warunkami atmosferycznymi.

Zhangjiajie-góry Tianmen-Fenghuang

Zhangjiajie
Fenghuang 8 góry Tianmen

Jeśli myśląc o Chinach, masz w głowie drewniane domostwa malowniczo wciśnięte w zbocza górskie, oświetlone wieczorem czerwonymi lampionami, wartko płynącą w dole rzekę i kolorowo ubranych w tradycyjne stroje mieszkańców, to widzisz właśnie Fenghuang.

Co zobaczysz

Wapienne Pędzle Cesarza

Ogromne wapienne kolumny, znajdujące się w północnej części Zhangjiajie, w rezerwacie gór Tianzi przypominają chińskie pędzle używane w kaligrafii.

Miasto Feniksów

Odwiedzając Miasto Feniksów nie zdziwisz się wiedząc, że zdjęcie miejscowej starówki wygrało niegdyś w konkursie na najlepsze zdjęcie w kategorii „kultura i sztuka”. Jeśli nie przekonują Cię współczesne Chiny, których wizytówką jest np. Szanghaj, to Fenghuang będzie spełnieniem marzeń o zobaczeniu dawnych Chin.

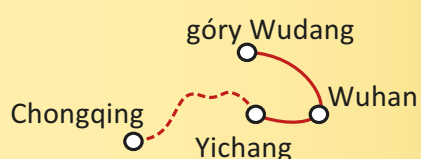


Wskazówki

Podróż z Zhangjiajie do Fenghuang zajmuje ok. 4 godziny. Warto połączyć te dwa miejsca podczas jednej podróży bo oba reprezentują unikalne walory: Zhangjiajie – przyrodnicze, Fenghuang – kulturalne.

Droga 99 Zakrętów to trasa wiodąca w stronę gór Tianmen i jej nazwa nie jest przesadzona. Leki na chorobę lokomocyjną mogą się niektórym przydać.

Chongqing-rejs po rzece Jangcy-Yichang-Wuhan-góry Wudang



Rejs po rzece Jangcy to jedna z największych atrakcji Chin, chociaż nie ma się co oszukiwać, że widoki nie są już takie same, jak przed wybudowaniem Wielkiej Tamy Trzech Przełomów. Warto wybrać się na rejs, jeśli szukasz odpoczynku i ciekawi Cię, jak w sztuczny sposób podnosi się poziom wody o 180 metrów.

Co zobaczysz

Trzy Przełomy Jangcy

Podróżując statkiem przez Trzy Przełomy: Qutang, Wu i Xiling można doświadczyć potęgi przyrody ujarzmionej przez człowieka.

Wuhan – piec Chin

Miasto słynie nie tylko z tego, że jest najgorętsze w Chinach, wiąże się z nim również historia upadku dynastii Qing i powstania Republiki Chińskiej.

Sztuki walki z Wudang

Pamiętacie finałowe sceny filmu „Przyczajony Tygrys, Ukryty Smok”? To pewno pamiętacie też otoczone chmurami zabudowania klasztoru Wudang.



Wskazówki

Wycieczkowe rejsy po rzece Jangcy możliwe są w dwóch wersjach: 3-dniowa z Chongqing do Yichang oraz 4-dniowa w górę rzeki z Yichang do Chongqing. Na tej trasie pływa mnóstwo statków, od skromnych 3-gwiazdkowych po luksusowe

5-gwiazdkowe wycieczkowce. Większość oferuje przestronne kabiny i pełne wyżywienie. Cieszą się dużą popularnością, warto więc wcześniej zarezerwować cabinę.

Guiyang-Kaili-Rongjiang-Zhaoxing-Sanjiang-Longsheng-Guilin



Mimo, że Guizhou to najbiedniejsza chińska prowincja, jest również jedną z najciekawszych pod względem walorów etnicznych. Podróż przez wsie mniejszości Miao to jak podróż w czasie do krainy kolorowych tkanin i oszałamiających srebrnych ozdób.

Co zobaczysz

Muzeum w Kaili

Fenomenalne muzeum mniejszości etnicznych z bogatymi zbiorami ubrań i biżuterii.

Most Wiatru i Deszczu

Most Yingji, znajdujący się w Chengyang, niedaleko Sanjiangu to jeden z piękniejszych mostów mniejszości Dong w okolicy.

Wieże w Zhaoxing

Zhaoxing zamieszkuje mniejszość Dong, słynąca nie tylko z pięknych pieśni, ale również fenomenalnych wież, które pełniły nie tylko funkcję obserwacyjną, ale i towarzyską.



Wskazówki

Na części tej trasy można poruszać się szybkimi pociągami, choć my od Kaili do Guilin polecamy transport kołowy, bo można w ten sposób więcej zobaczyć.

Z Tang'an do Zhaoxing prowadzi urokliwa 7-kilometrowa tra-

sa, w większości w dół. Obfituje w piękne widoki pól ryżowych.

Aby lepiej poznać okolice Kaili warto poświęcić dodatkowo 1-2 dni. Zajrzyj do trasy nr 22.



Kaili-Qingman-Shiqiao-Datang-Jidao-Langde



Kilkudniowy pobyt w okolicy miasteczka Kaili to obowiązkowy punkt wizyty w prowincji Guizhou. Zachwyceni będą miłośnicy rękodzieła, lokalnych wiejskich klimatów, spokoju i nostalgii płynącej z wizyty w miejscach, gdzie czas się zatrzymał.

Co zobaczysz

Miao w krótkich spódnicach

W Datang spotkasz przedstawicielki Miao noszące krótkie tradycyjne spódnice. W odróżnieniu od Qingman, gdzie dominuje moda na dłuższe.

Ostatni wojownicy z Basha

We wsi Basha żyją ostatni chińscy wojownicy. Uwaga, bo mogą być uzbrojeni!

Domy na palach w Langde

Langde to jedna z największych wsi zamieszkałych przez mniejszość Miao. Oprócz zabudowań można tam też czasem obserwować tradycyjne tańce.



Wskazówki

Poruszanie się pomiędzy wsiami nie jest proste, wymaga dobrej logistyki lub wynajęcia na dzień lub dwa samochodu z kierowcą.

Wejście do wielu wsi jest płatne. Są one po części oficjalnymi

atrakcjami turystycznymi. Dzięki temu o wyznaczonych godzinach można obserwować tańce i grę na tradycyjnych instrumentach.

YUNNAN



Lijiang-Shaxi-Dali



Być w Yunnanie i nie zobaczyć Lijiangu i Dali to nie być w Yunnanie! Te dwie miejscowości to kwintesencja tej najbardziej różnorodnej etnicznie prowincji Chin. Urzekająco piękne, zadbane stare części obu miast nie bez powodu określane są jako rzadkie „perełki”.

Co zobaczysz

Dayan

Kiedy ratownicy przybyli do Lijiangu w 1994 r., aby pomagać mieszkańcom dotkniętym trzęsieniem ziemi, zobaczyli piękną starą część Lijiangu, która zdołała zachować się w niemal nietkniętym stanie. Niedługo później została wpisana na listę UNESCO.

Stare miasto Dali

Dali było niegdyś stolicą królestwa Nanzhao, dziś jest głównym centrum mniejszości Bai, której przedstawicieli w kolorowych strojach nadal można spotkać na brukowanych ulicach miasteczka.



Wskazówki

Warto pamiętać, że stare miasto Dali i nowe miasto Dali, czyli Xiaguan to dwa oddzielne ośrodki miejskie oddalone od siebie o 10 km. Jadąc autobusem z nowego Dali do starego nie prze-gap więc komunikatu „Dali Gucheng” czyli właśnie „stare miasto Dali”.

Zarówno w Lijiangu, jak i w Dali są lotniska, ponadto do obu miast można się już dostać szybkimi pociągami.

Aby dostać się do Shaxi musisz skorzystać z prywatnego środka transportu, ale naprawdę warto!



CT Poland
BIURO PODRÓŻY

Kunming-Jianshui-Yuanyang



Nie ma rośliny bardziej chińskiej niż ryż i nie ma piękniejszych widoków niż tarasy ryżowe. Te tworzone od stuleci przez lud Hani w okolicach Yuanyang należą do najpiękniejszych nie tylko w Chinach, ale i na całym świecie. Szykujcie aparaty!

Co zobaczysz

Tarasy ryżowe Yuanyang

Idylliczne obrazki ciągnących się po horyzont zalanych wodą tarasów ryżowych na pocztówkach przedstawiają najczęściej właśnie Yuanyang. To prawdziwa uczta dla oka.

Kamienne studnie, tofu i Świątynia Konfucjusza

Do Jianshui turyści zaglądają najczęściej ze względu na bliskość tarasów ryżowych, ale na miasteczko też warto poświęcić chwilę. Może być miłą alternatywą dla starówek Dali i Lijangu. Reprezentuje podobny styl architektoniczny i ten sam okres – VII-wiecznego królestwa Nanzhao.



Wskazówki

Nazwa Yuanyang może być myląca, odnosi się bowiem do kilku miejscowości. Najpiękniejsze tarasy ryżowe można zobaczyć w okolicach wsi Duoyishui i Qingkou. W tej pierwszej wsi warto odwiedzić również punkty widokowe Aichun i Dawazhe, gdzie przy dobrej pogodzie oglądać można słynne morza chmur.

Miłośnikom ekstremalnych podróży polecamy skorzystanie z transportu publicznego z Jianshui do Jinhongu na prawdziwe rubieże Chin.

Trasę tę można połączyć z wizytą w Wietnamie.

Dali-Lijiang-Shangri-la



Yunnan słynie ze swej różnorodności, spotkać tu można przedstawicieli ponad 20 różnych mniejszości, w tym m.in. Tybetańczyków, na których tereny wjedziemy w okolicach Shangri-la. To trasa łącząca historię, kulturę i niezwykle walory przyrodnicze północnej części prowincji.

Co zobaczysz

Świątynia Trzech Pagód

Wizytówka Dali. I choć spacer na sam szczyt wzgórza zajmuje co najmniej 2 godziny, roztacza się z niego piękny widok na jezioro Erhai.

Lwie Wzgórze

Lwie Wzgórze to jeden z najlepszych punktów widokowych w Lijiang, aby na jednym zdjęciu uwiecznić setki szarych dachów spowitych dymem z lokalnych jadłodajni.

Dukezong

Tak jak Lijiang ma swój Dayan, czyli stare miasto, tak i Shangri-la ma swoją urokliwą starą część. Warto ją odwiedzić.



Wskazówki

Nie polecamy pseudourokliwych rejsów po jeziorze Erhai w Dali z obserwacją połowów przy pomocy kormoranów. To raczej mało atrakcyjna forma wykorzystywania zwierząt.

Stare miasto Lijiang najpiękniejsze jest o poranku. Wstań wcześnie,

aby kontemplować ciszę i puste uliczki.

Jadąc z Lijiang do Shangri-la można zrobić jeszcze krótki przystanek przy Wąwozie Skaczącego Tygrysa.

Kunming-Dali-Lijiang- Wąwóz Skaczącego Tygrysa-jeziro Lugu



To przepiękna i pełna niespodzianek trasa po największych atrakcjach Yunnanu. Odwiedzisz miejsca nie tylko urokliwe, gdzie czas się zatrzymał, ale też mniej znane, choć legendarne, jak Królestwo Kobiet Mosuo nad jeziorem Lugu.

Co zobaczysz

Shuhe

Alternatywa dla gwarne go w sezonie Lijiang. Wąskie, brukowane uliczki, kameralne kawiarnie i piękne widoki.

Wąwóz Skaczącego Tygrysa

Kanion na rzece Jangcy jest wpisany na listę UNESCO jako część obszaru stref chronionych trzech równoległych rzek: Jangcy, Mekongu i Saluinu.

Królestwo Kobiet

O położonym na północy Yunnanu królestwie kobiet krążą legendy. Warto je odwiedzić nie tylko ze względu na ciekawe zwyczaje, ale i urokliwe widoki jeziora Lugu.



Wskazówki

Dojazd nad jezioro Lugu nie jest prosty i zajmuje sporo czasu, dlatego warto na samo jezioro zaplanować minimum 2-3 dni.

Przy Wąwozie Skaczącego Tygrysa jest niewielki punkt widokowy, do którego można zejść. Sam trekking wąwozem zajmie

2-3 dni i wymaga odpowiedniego przygotowania. *Patrz rozdział: Trekkingi.*

Będąc w Lijiang pamiętaj, aby odwiedzić również niewielkie miasteczka Shuhe i Baisha.



Lijiang-Tacheng-Weixi-Cizhong-Deqin-Shangri-la



Są takie miejsca, które turyści, mimo urzekających widoków, odwiedzają dość rzadko. Powód to słaba infrastruktura turystyczna i długie przejazdy. Jeśli trasa poza utartym szlakiem to właśnie coś, co lubisz, to nie wahaj się ani chwili, bo widoki wynagradzają wszelkie niewygody.

Co zobaczysz

Wschód nad Kawagebo

Najwyższy szczyt Yunnanu określany jest również często najpiękniejszą śnieżną górą świata. Przekonaj się sam, czy to prawda.

Gotycka katedra w Cizhong

Wizyta w tym miejscu w niedzielę może być dla Ciebie zaskoczeniem. Wierni z okolicznych wsi: Tybetańczycy, Lisu, Naxi i Hanowie przybywają tu tłumnie na mszę.

Małpi rezerwat w Tacheng

Rokselana zadartonosza – czyż nie pięknie się nazywa? Te rzadkie zwierzęta zobaczyć można właśnie tu!



Wskazówki

Po drodze z Lijangu do Tacheng warto zrobić krótki przystanek, aby zobaczyć Wąwóz Skaczącego Tygrysa.

Trasa dla miłośników długiej jazdy. Zarówno Lijiang, jak i Shangri-la mają już jednak sporo lotów dziennie do różnych miejsc

w Chinach. Nie ma więc potrzeby robić pełnego kółka.

Po drodze z Deqin do Shangri-la warto zatrzymać się jeszcze w rezerwacie Śnieżnej Góry Baima.

SYCZUAN



Chengdu-Leshan-Emeishan



Shan to w języku chińskim góra, więc ta trasa łączy dwa urokliwe miejsca powiązane z górami. To podróż przez historię, ale i naturę, doskonała okazja, aby dowiedzieć się więcej o buddyzmie i chińskiej sztuce kształtowania przestrzeni w duchu feng shui. Nie zabraknie okazji do górskich spacerów.

Co zobaczysz

Wielki Budda z Leshan

Majestatyczny posąg oraz okalające go świątynie wypełniają cały dzień dużą ilością atrakcji. Posąg to prawdziwy kolos - mierzy aż 71 metrów, a samo ucho Buddy prawie 3 metry.

Świątynie Emeishan

Na terenie całego kompleksu znajdują się dziesiątki małych i większych świątynek. Zwróć uwagę na Świątynię Witającą Kraj i Dziesięciu Tysięcy Lat.

Posąg Śakjamuniego

Złoty Szczyt, na którym znajduje się ogromny posąg Buddy Teraźniejszości góruje nad całą okolicą.



Wskazówki

Pomiędzy miastami najlepiej poruszać się autobusami lub szybkimi pociągami.

Wielki posąg Buddy w Leshan zobaczyć można zarówno z terenu kompleksu, schodząc po schodach aż do samych stóp Buddy, ale również z pokładu łodzi, które odpływają co kilka minut z nabrzeża. To ważne bo w świąteczne dni kolejka do zejścia po schodach wiodących

przy posągu może zająć 2-3 godziny oczekiwania.

Na terenie kompleksu Emei jest kilka kolejek wagonikowych, co powoduje, że większość miejsc jest dostępna nawet dla osób mniej sprawnych.

Spacer z samej góry na sam dół zajmie wiele godzin.

Chengdu-groty Dazu-Chongqing



Groty Dazu to jeden z pięciu kompleksów grot buddyjskich na terenie Chin. Wpisane są na listę UNESCO. Rzeźby łączą w sobie sztukę buddyjską, taoistyczną i konfucjańską. Warto zajrzeć tam chociaż na pół dnia, zwłaszcza, że groty znajdują się pomiędzy Chengdu a Chongqingiem.

Co zobaczysz

Wenshu Yuan

W Chengdu znajduje się mnóstwo miejsc, powiązanych z buddyzmem, by wspomnieć chociażby świątynię Wenshu. Znajdziesz tam spokój, tak rzadki w wielkim mieście.

Groty Dazu

Na terenie grot warto zwrócić uwagę na ogromny mierzący 31 metrów posąg leżącego Buddy oraz posąg Avalokiteśwary o tysiącu ramion.

Chongqing

Jedno z największych miast w Chinach. Choć miejscami jest dość ponure, warto zajrzeć chociażby do portu.



Wskazówki

Z Chengdu do Chongqing wiedzie trasa szybkiego pociągu, ale aby zobaczyć groty Dazu należy odwiedzić je podróżując z któregoś z tych dwóch miast.

Chongqing jest największym z czterech chińskich miast wydzielonych. Po mieście najlepiej poruszać się metrem.

To właśnie w Chongqing można zobaczyć słynny pociąg wjeżdżający do budynku mieszkalnego.

Będąc w Chongqing warto poświęcić jeden dzień na wycieczkę do Wulong, gdzie znajdziemy ciekawe formy krasowe.

Chengdu-Kangding-Tagong-Danba- góry Si Gu Niang-Wolong



Jeśli odstrasza Cię formalności związane z wjazdem do Tybetu, to ta trasa jest dla Ciebie. Przebiega przez rdzennie tybetańskie tereny – Kham. Spotkasz tu wielu Tybetańczyków, ich piękne monumentalne świątynie, a okolice gór Czterech Sióstr (Si Gu Niang shan) urzekną Cię krajobrazami.

Co zobaczysz

Danba

W położonej na północ od Kangdingu wsi Danba zobaczysz niespotykane nigdzie indziej domy tybetańskie, łączące kilka różnych tradycji budownictwa.

Góry Czterech Sióstr

Podróżowanie w tych okolicach to szansa nie tylko na piękne widoki, ale również górskie spacery i próbowanie tybetańskiej kuchni.

Rezerwat pandy w Wolong

Jedno z najlepszych miejsc w Chinach, aby obserwować pandę wielką w jej naturalnym środowisku.



Wskazówki

Podróżując tą trasą polegaj głównie na lokalnym transporcie autobusowym. Zaopatrz się więc w listę miejscowości napisaną w znakach chińskich. Poza Chengdu już trudno będzie porozumieć się po angielsku.

Opisane tereny znajdują się często powyżej 3000 m n.p.m. Choroba wysokościowa może więc być Twoją codziennością na tej trasie. Dowiedz się jak rozpoznać jej objawy i jak je łagodzić.

Chengdu-Kangding-Litang-Daocheng-Yading



Syczuan to jedna z najpiękniejszych chińskich prowincji, a rezerwat Yading jest jej absolutną wizytówką. Ośnieżone góry wnoszące się na wysokość ponad 6000 m n.p.m., gęste iglaste lasy i krystalicznie czyste jeziora - czegoż chcieć więcej?

Co zobaczysz

Rezerwat Yading

Świat po raz pierwszy usłyszał o Yading w 1928 r., kiedy dla National Traveller opisywał go podróżnik Joseph Rock. Trzy święte i górujące nad okolicą szczyty: Chenrezig, Jambeyang i Chanadorje uosabiają bodhisattwów: miłosierdzia, mądrości i mocy.

Litang

Dla wielu tybetański Litang to wrota do Tybetu. Warto odwiedzić tu chociażby klasztor Garden. Miasto związane jest z wieloma postaciami historycznymi Tybetu, m.in. z VI Dalajlamą, który do Litangu tęsknił w swoich wierszach.



Wskazówki

Najlepszy czas na tę trasę to wiosna i lato, pada mniej, a niebo częściej jest czyste. Jednak, aby zobaczyć słynny festiwal jeździecki w Litangu należy zameldować się tam 1 sierpnia. To widowisko naprawdę warto doświadczenia.

Opisane tereny znajdują się często powyżej 3000 m n.p.m. Pamiętaj o kremach z filtrami, wygodnych butach i ciepłej odzieży, która przyda się głównie rankami i wieczorami.

Kangding-Tagong-Ganzi-Manigango-Dege-Shiqu-Yushu



850 kilometrowa trasa z Kangding do Yushu to spełnienie marzeń o zielonych po horyzont pastwiskach, ośnieżonych szczytach i pogrążonych w ciszy i skupieniu klasztorach. Idealna propozycja dla osób, które marzą o Tybecie, ale odstrasza ich formalności. Tu wystarczy tylko wiza do Chin.

Co zobaczysz

Tagong

Niewielki Tagong, znany również pod nazwą Lhagang warto odwiedzić chociażby ze względu na klasztor i widoki górującego nad miasteczkiem szczytu Zhara Lhatse (5820 m).

Drukarnia w Dege

Niepozorne Dege to mekka tybetańskich bibliofilów. Od lat tradycyjną metodą powstają tu cenne tybetańskie skrypty.

Festiwal konny w Yushu

To niewielkie miasteczko to równocześnie scena corocznego sierpniowego festiwalu konnego.



Wskazówki

Sytuacja polityczna tego regionu zmienia się dynamicznie, ale warto przed samą podróżą sprawdzić możliwość odwiedzenia po drodze żeńskiego klasztoru Yarchen Gar lub jednego z największych na świecie bud-

dyjskich instytucji Larung Gar.

Ta trasa idealnie sprawdzi się również dla miłośników rowerów...ale i wysokich przełęczy.

T Y B E T





Lhasa-jeziro Nam-Tsurpu



Jeziro Nam to jedno z najpiękniejszych jezior na terenie Tybetu. Warto pokonać 5-6 godzinną drogę z Lhasy, zarówno dla widoków samego jeziora, jak i pasma Nyenchen Tanglha osłaniającego jezioro od południa. Wizyta w klasztorze Tsurpu będzie ciekawym urozmaicheniem monotonnej podróży.

Co zobaczysz

Niebiańskie Jezioro

Nam Tso to największe jezioro w Tybecie i równocześnie najwyższe położone słone jezioro na świecie. Leży na wysokości 4720 m n.p.m. Warto wybrać się na spacer pld.-wsch. brzegiem jeziora, gdzie znajduje się m.in. skała prawdy, pełniąca podobne funkcje jak Usta Prawdy w Rzymie, tyle, że w przypadku Tybetu przejść się trzeba przez wąski otwór całym ciałem.

Klasztor czerwonych czapek

Tsurpu to jeden z najważniejszych w Tybecie klasztorów szkoły Kagyu, tej, z której wywodzi się mistrz Karmapa.



Wskazówki

Aby dojechać do jeziora Nam trzeba pokonać wysoką na 5200 m przełęcz Kong. To zawsze trudny moment, warto zaopatrzyć się w tlen i dbać o dobrą kondycję fizyczną, nie obciążać organizmu dużą ilością jedzenia ani alkoholu.

Nocleg nad jeziorem jest możliwy choć tylko w prostych robot-

niczych barakach bez bieżącej wody. I ta możliwość bywa limitowana przez władze, więc warto sprawdzić to przed podróżą.

Informacje, jak podróżować po Tybecie znajdziesz na blogu: www.ctpoland.com.pl/blog



Lhasa-jeziro Yamdrok-Gyantse-Shigatse



Trasa, którą polecamy każdemu, kto ma tylko 5-7 dni i wybiera się do Tybetu pierwszy raz. Poza Lhasą, która jest zawsze obowiązkowym punktem i na którą warto przeznaczyć minimum 1-2 dni zobaczysz piękne mandale w Gyantse oraz monumentalny i niezwykle ważny dla Tybetańczyków klasztor Tashilhunpo.

Co zobaczysz

Jezioro w kształcie skorpiona

Yamdrok to obowiązkowy punkt postoju pomiędzy Lhasą a Gyantse. Urzekająco piękne, turkusowe w słoneczne dni jezioro, można wówczas obserwować z góry, na tle żółtych wzgórz.



Malowidła w Gyantse

Stupa Kumbum w Gyantse na kilku poziomach mieści setki malowideł przedstawiających buddów i bodhisattwów.

Klasztor panczenlamów

Tashilhunpo to wielki obiekt, na który trzeba poświęcić co najmniej kilka godzin.

Wskazówki

Uruchomienie trasy kolei z Lhasy do Shigatse skróciło czas podróży na tym odcinku z 6 do 3 godzin. Nie zapominajmy jednak, że pozostałą część trasy i tak musimy pokonać prywatnym środkiem transportu, więc cenowo na pewno nie jest to optymalne rozwiązanie.

Opłaty za fotografowanie w klasztorze Tashilhunpo w Shigatse są jednymi z najwyższych w Tybecie. Płaci się oddzielnie niemal za każdą fotografowaną lub filmowaną salę.



Lhasa-Yumbulakhang-Tsetang-Samye



Ta trasa to podróż do źródeł tybetańskiej kultury, do kolebki tybetańskiej państwowości. To tu wedle legend stanął pałac pierwszego króla - Nyatri Tsenpo. W nieodległej wsi Chatang znajduje się z kolei monumentalna mandala - klasztor Samye, do dziś symbol zwycięstwa buddyzmu tybetańskiego nad innymi szkołami nauk Buddy.

Co zobaczysz

Mandala Samye

Tybetańczycy mawiają, że najlepsi mężczyźni są z Khamu, najlepsze konie z Amdo a najlepsza religia z Ü-Tsang, czyli właśnie z regionu Tybetu Centralnego, gdzie leżą Samye oraz Yumbulakhang. Wielka debata, jaka miała tu miejsce w VIII w. na zawsze zmieniła losy buddyzmu w Tybecie.

Dolina Yarlungu

Na wschód od Lhasy rozciąga się dolina Yarlungu, czyli Yarlung Tsangpo, rzeki, która bardziej znana jest jako Brahmaputra. To tu leży kolebka tybetańskiej państwowości.



Wskazówki

Podróż w ten region to wyprawa na minimum 2 dni, zaplanuj nocleg niedaleko klasztoru Samye. Noclegi w okolicach klasztoru, czy w samym klasztorze nie zawsze są możliwe, wtedy alternatywą jest pobliski Tsetang.

Jeśli masz nieco więcej czasu, warto zajrzeć jeszcze do nie-

odległego klasztoru Trandruk. Wejście na samą górę pałacu Yumbulakhang może być dość kłopotliwe, z pomocą mogą przyjść konie wypożyczone przez Tybetańczyków u podnóża wzgórza.

Lhasa-jezioro Yamdrok-Gyantse-Shalu-Shigatse-Sakya-Tingri-Everest Base Camp



Klasyczna tybetańska trasa, jeśli dysponujesz odpowiednim czasem (czyli ok. 7-10 dniami). Zobaczysz wówczas wszystkie najważniejsze miejsca Tybetu Centralnego, czyli Ü-Tsang, dodatkowo nacieszysz oczy widokami ośnieżonego najwyższego szczytu świata... oczywiście jeśli będziesz mieć szczęście z pogodą.

Co zobaczysz

Klasztor szarej ziemi

Klasztor Sakya już z daleka wyróżnia się charakterystycznymi szaro-czerwono-białymi pasami zdobiącymi ściany tu-tejszych budynków. Sakya to jedna ze szkół buddyzmu tybetańskiego, a tutejszy klasztor jest jednym z najważniejszych w Tybecie.

Everest jak na dłoni

Najwyższa góra świata (8848 m n.p.m.), widziana z bazy na wysokości ok. 5200 m n.p.m. zachwyca majestatem i bliskością. Nie codziennie widzi się w końcu takie wspaniałe dzieło natury i to z odległości mniejszej niż 30 km.



Wskazówki

Podróż z Lhasy do Tingri zajmie minimum 3 dni, kolejny dzień warto przeznaczyć na samą bazę, aby potem udać się w podróż powrotną. Idealnym rozwiązaniem jest skierowanie się dalej na zachód i przekroczenie granicy z Nepalem. Podróż

słynną Autostradą Przyjaźni to niezwykle, wręcz ekstremalne doświadczenie a dla miłośników gór swoiste *must see*. Przejście graniczne z Nepalem jest jednak okresowo zamykane.



Lhasa-Shigatse-Saga-Paryang- jez. Manasarowar-góra Kailaś-królestwo Guge



Mistyczna, choć bardzo wymagająca podróż do zachodniego Tybetu przypadnie do gustu wszystkim tym, którzy nie zadowolają się namiastkami i kilkudniowy pobyt w Tybecie to dla nich za mało. Przydadzą się dobre buty i ciepły śpiwór, bowiem warunki lokalowe na trasie są dość rustykalne.

Co zobaczysz

Legendarne królestwo Guge

Królestwo Guge istniejące od IX do XVII w. rywalizowało niegdyś z sąsiednimi potęgami, m.in. z Ladakiem, przez który zostało finalnie pokonane. Pozostały po nim legendy, ruiny i historia najznamienitszego tłumacza tybetańskiego - Rinczena Zangpo.

Jezioro Manasarowar

Jezioro oraz górujący nad nim szczyt Gurla Mandhata to miejsce, gdzie natura tworzy niezwykle spektakl. Warto odpocząć tam chwilę po okrążeniu góry Kailaś.



Wskazówki

Wędrówka wokół góry Kailaś to cel pielgrzymek wielu Tybetańczyków i równie wielu turystów. Kora, czyli okrążenie, zajmuje 3 dni i wymaga dość dobrej kondycji, aby pokonać wznoszącą się na wysokość ponad 5600 m n.p.m. przełęcz Drolma.

Jeśli chodzi Ci po głowie taki pomysł, wybierz się w te regiony w czasie dorocznego święta Saga Dawa, będziesz wówczas świadkiem uroczystych i podniosłych obchodów.